



Mapa Turístico del Distrito de San Julián



SAN JULIÁN ETIMOLOGÍA

San Julián es un distrito pintoresco en el departamento de Sonsonate Este, El Salvador. Es conocido por sus bellezas naturales, su rica historia precolombina y su cultura local.

El distrito de San Julián está limitado al Norte por Izalco y Armenia, al Este por Armenia y Tepecoyo, (Depto. de la Libertad), al Sur por Santa Isabel Ishuatán y Cuisnahuat, al oeste por Cuisnahuat y Caluco. Se divide en 9 cantones y 30 caseríos y se encuentra ubicado a 40 km de la capital; el área del municipio es de 81,64 km² y la cabecera tiene una altitud de 520 m s. n. m.

El topónimo náhuatl Cacaluta significa «La ciudad de los cuervos» o «Lugar de guaras». Las fiestas patronales se celebran del 22 al 28 de enero en honor a San Julián Obispo o Julián de Cuenca.

Actualmente esta ciudad posee una de las actividades turísticas más populares, que es la Ruta del Bálsamo, pues posee grandes extensiones con cultivos de este medicinal árbol.

El nombre autóctono de San Julián es Cacaluta, de

origen nahua. Hacia 1550 se calculó su población en unos 300 habitantes. De acuerdo a la relación geográfica hecha en 1740 por el alcalde mayor de San Salvador, Manuel de Gálvez Corral, el pueblo de San Julián Cacaluta contaba con cuatro indios tributarios; sus actividades económicas eran la crianza de gallinas y además del cultivo de maíz y algodón, se cultivaba el bálsamo y cacao.

El año 1770 perteneció al curato de Guaymoco

Información General

Nombre Autóctono: Originalmente se llamaba Cacaluta o Cacalut, que significa "Ciudad de los Cuervos" o "Lugar de las Guaras" (guacamayas).
Ubicación: Se encuentra en el departamento de Sonsonate, a una altitud media de 51 metros sobre el nivel del mar.

Fiestas Patronales: Se celebran del 20 al 28 de enero en honor a San Julián Obispo.

Economía: La actividad agrícola en la zona incluye el cultivo de algodón y caña de azúcar, así como la ganadería.

Atractivos Turísticos y Actividades

Los visitantes de San Julián pueden disfrutar de la naturaleza y el senderismo:

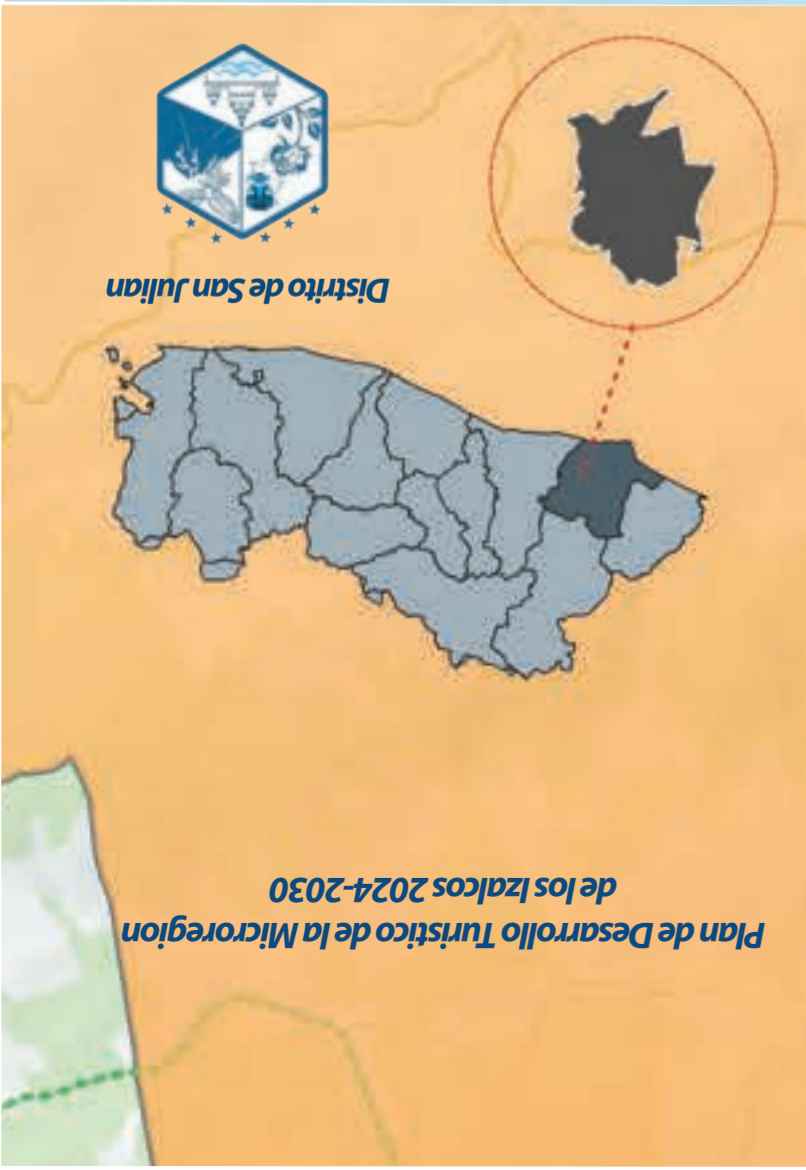
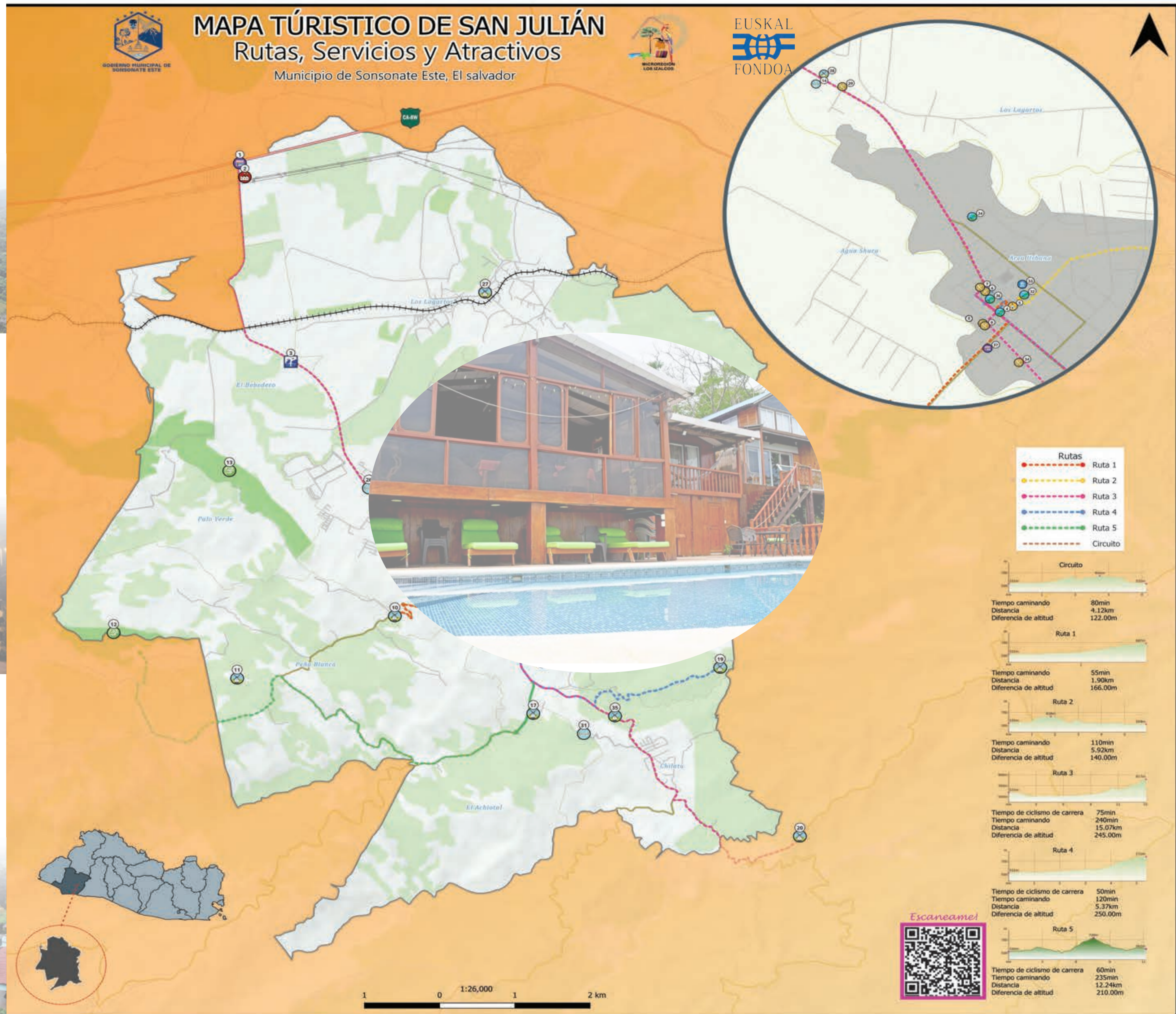
Cascada El Balsamar: Un lugar popular para visitar, descrito como un sitio mágico con una vista impresionante, ideal para los amantes de la naturaleza.

Senderismo: Hay varias rutas de senderismo disponibles en los alrededores, incluyendo senderos hacia el Cerro El Pelón, la Reserva El Balsamar y las cuevas cercanas.

Hacienda El Triunfo: Un rincón mágico mencionado en redes sociales, perfecto para una escapada.

Mirador San Julián: Un restaurante local que ofrece vistas de la zona.

Proximidad a otros sitios: La ubicación de San Julián permite un fácil acceso a otros atractivos del departamento de Sonsonate, como la Ruta de Las Flores y sus encantadores pueblos, el volcán de Santa Ana y el Lago de Coatepeque.





MAPA TÚRISTICO DE SAN JULIÁN

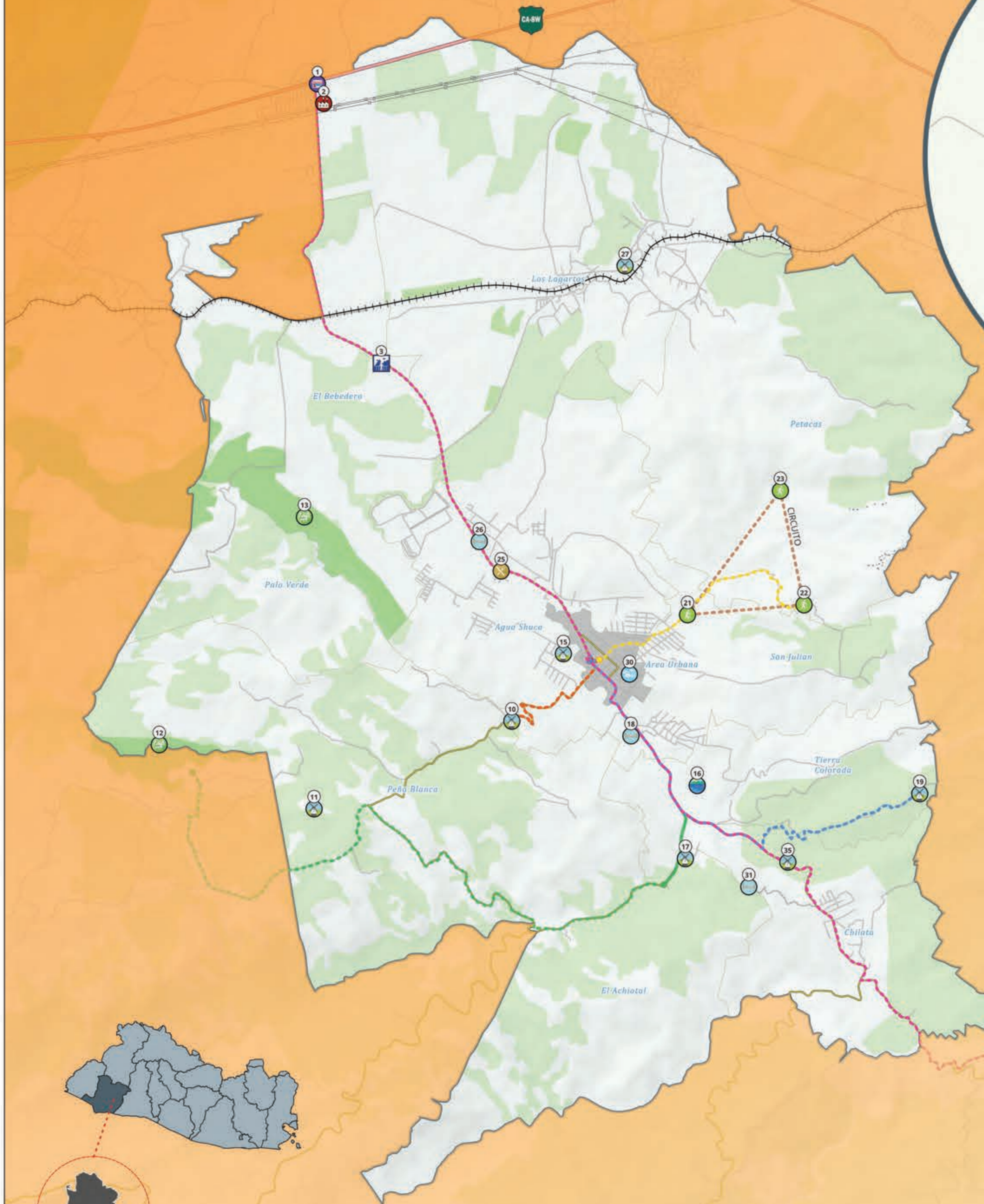
Rutas, Servicios y Atractivos

Municipio de Sonsonate Este, El Salvador

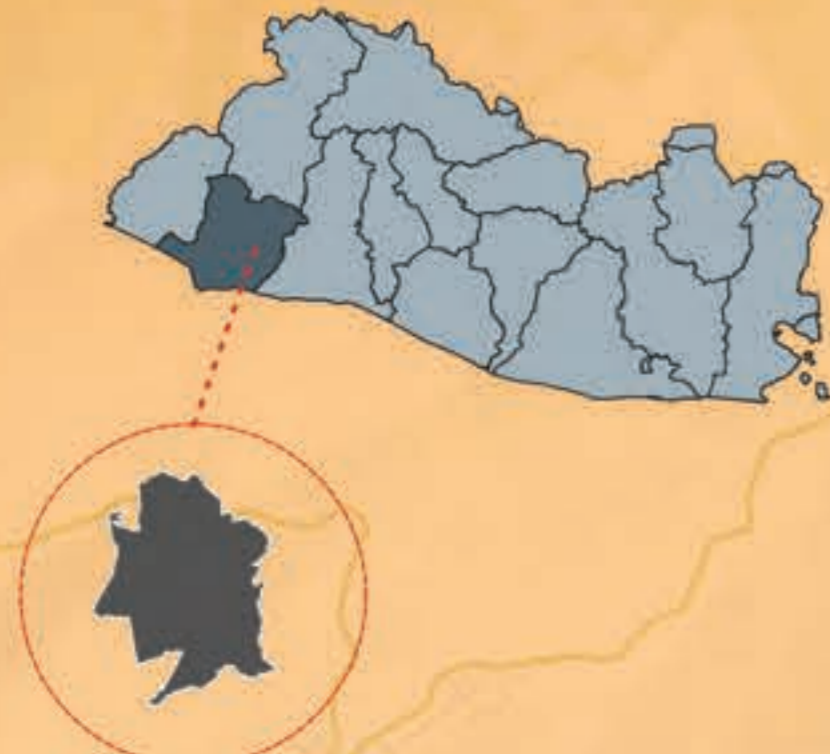
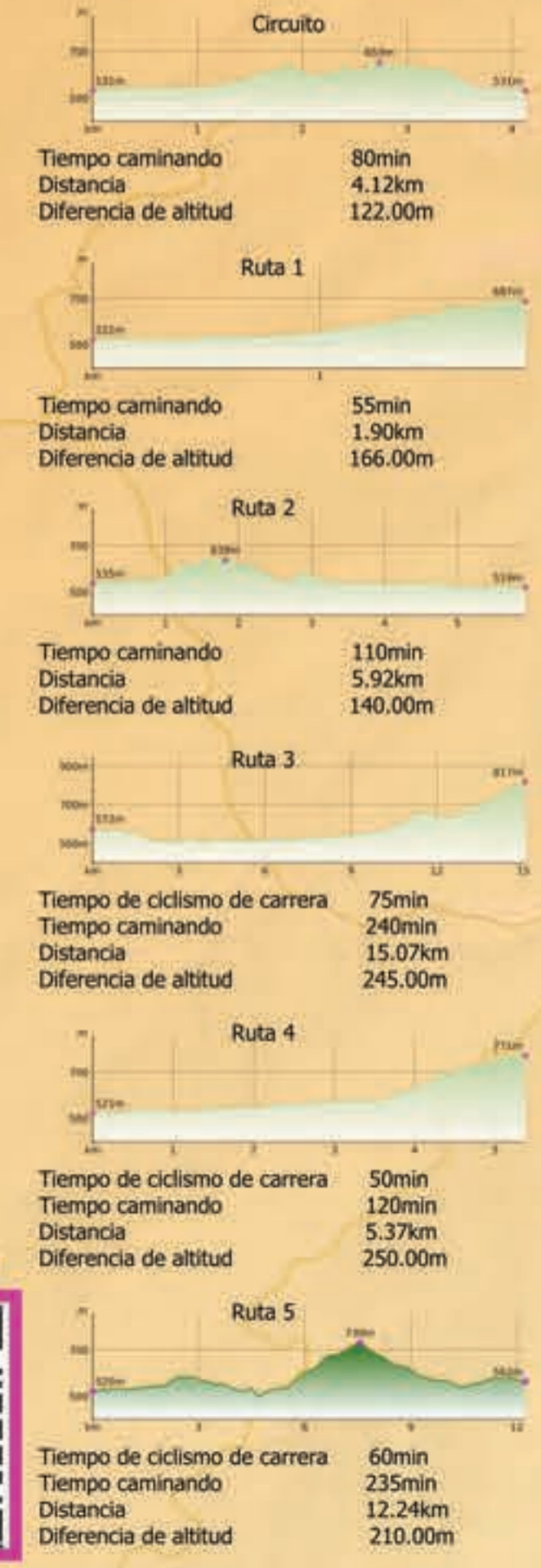


- Simbología**
- Líneas de Alta Tension
 - ⚡ línea ferrea
 - Carretera CA-8
 - Calles principales a cantones
 - calles municipales
 - ▲ cerros
 - Edificaciones
 - Zona Boscosa
 - Zonas Protegidas
 - Senderos
 - Municipalidad
 - Mirador
 - Fincas, Quintas Y Haciendas
 - Anp
 - Montañas Y Cerros
 - Tiendas
 - Agronegocios
 - Alojamiento
 - Iglesias Y Templos
 - Lagunas Y Bocanas
 - Parques Y Plazas
 - Restaurantes Comedores Y Cafeterías

- 1---ATAGRACIA
- 2---AGROSANIA SA DE CV
- 3---MIRADOR CACALUTA'S TOURS
- 4---CENTRAL PERK
- 5---IGLESIA SAN JULIAN CACALUTA
- 6---ESPUMOSOS MAMA CECY
- 7---COMEDOR THELMITA
- 8---EL KAMICHI
- 9---BALSAMO CAFE
- 10---FINCA SAN MARCOS
- 11---FINCA SAN JORGE
- 12---ANP EL BALSAMAR
- 13---ANP LOS FARALLONES
- 14---CASA DE RETIROS EN - HACORE
- 15---FINCA LA ESMERALDA
- 16---LAGUNA EL TRIUNFO
- 17---FINCA LA SIERRA
- 18---VILLA SOPHIA
- 19---FINCA EL MIRADOR
- 20---FINCA SAN MATEO
- 21---EL SAUCE
- 22---LA GLORIA
- 23---PETACAS
- 24---POLIDEPORTIVO
- 25---RESTAURANTE BAMBOO
- 26---LA CASONA CONFORT
- 27---HACIENDA LOS LAGARTOS
- 28---QUINTA MAMA LUZ
- 29---CAFETERIA SOTTO
- 30---CERRO LA CRUCITA
- 31---CASA DE CAMPO BRISAS DEL BALSAMO
- 32---PLAZA DEL BALSAMO
- 33---ALCALDIA MUNICIPAL DISTRITO DE SAN JULIAN CACALUTA
- 34---RESTAURANTE VERONICA
- 35---EL CORRAL DE DON NETO
- 36---PARQUE
- 37---TIENDA NATURALS PRO



- Rutas**
- Ruta 1
 - Ruta 2
 - Ruta 3
 - Ruta 4
 - Ruta 5
 - Circuito



1 0 1 2 km
1:26,000